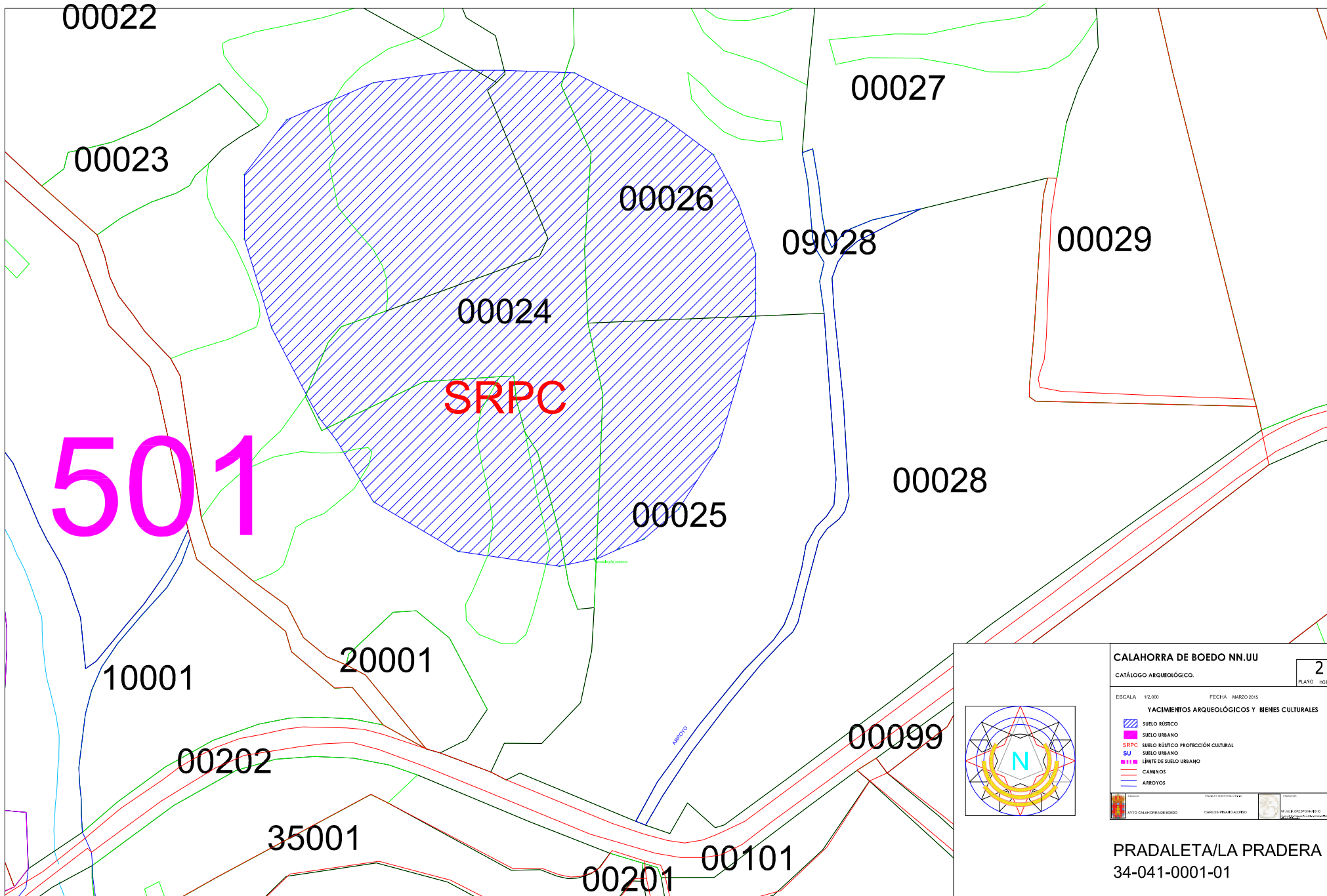


**CALAHORRA DE BOEDO NN.UU**  
 CATALOGO ARQUEOLOGICO: **1**  
 ESCALA: 1:1000 FECHA: 09/07/2011  
**YACIMIENTOS ARQUEOLOGICOS Y BIENES CULTURALES**  
 ■ YUELO URBANO  
 ■ YUELO URBANO PROTECCION CULTURAL  
 ■ YUELO URBANO

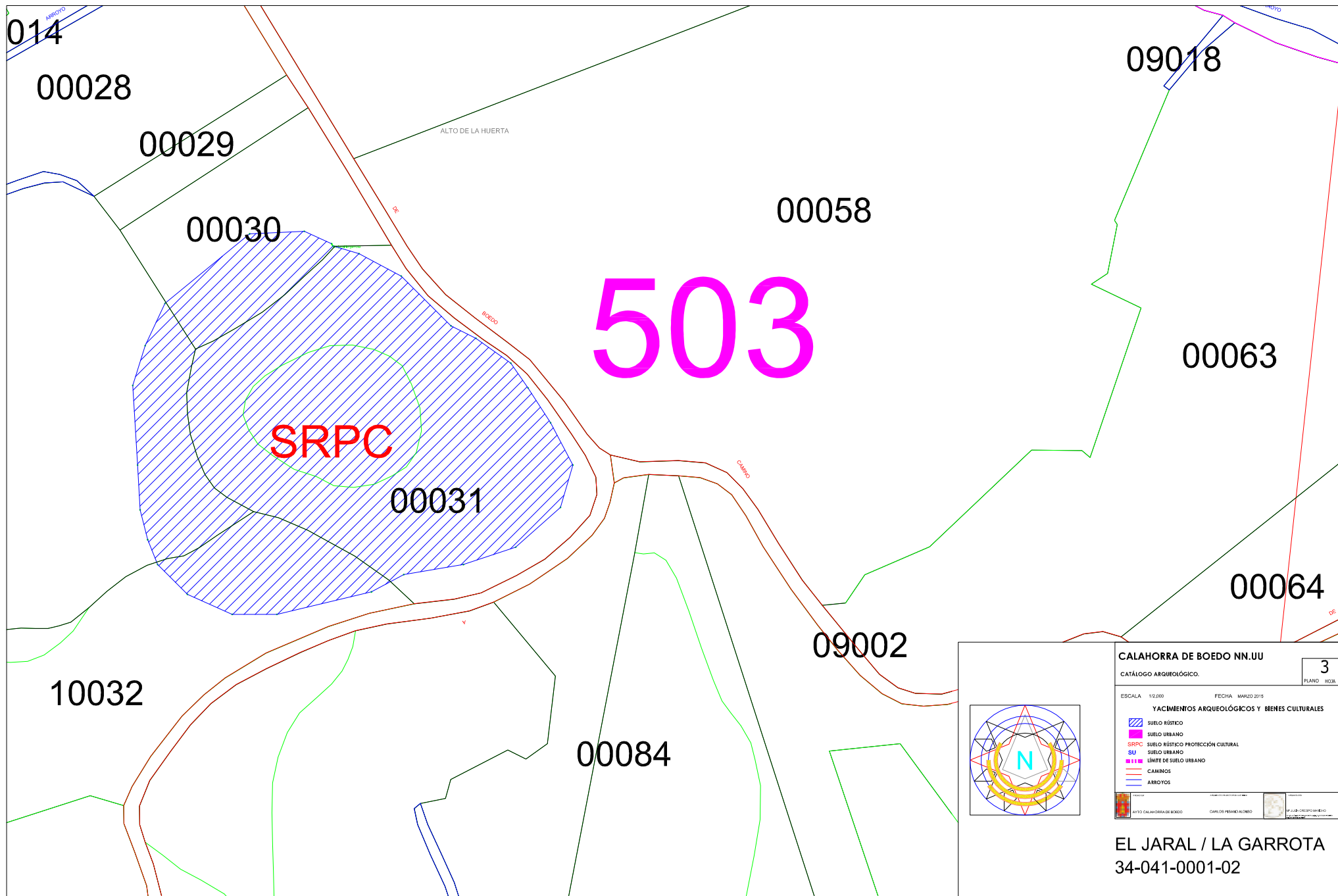
CONSEJO REGULADOR DEL TERRITORIO URBANO DE CALAHORRA DE BOEDO NN.UU. INSTITUTO VASCO DE PATRIMONIO CULTURAL



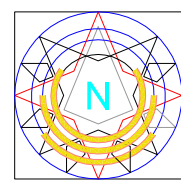
5001

SRPC

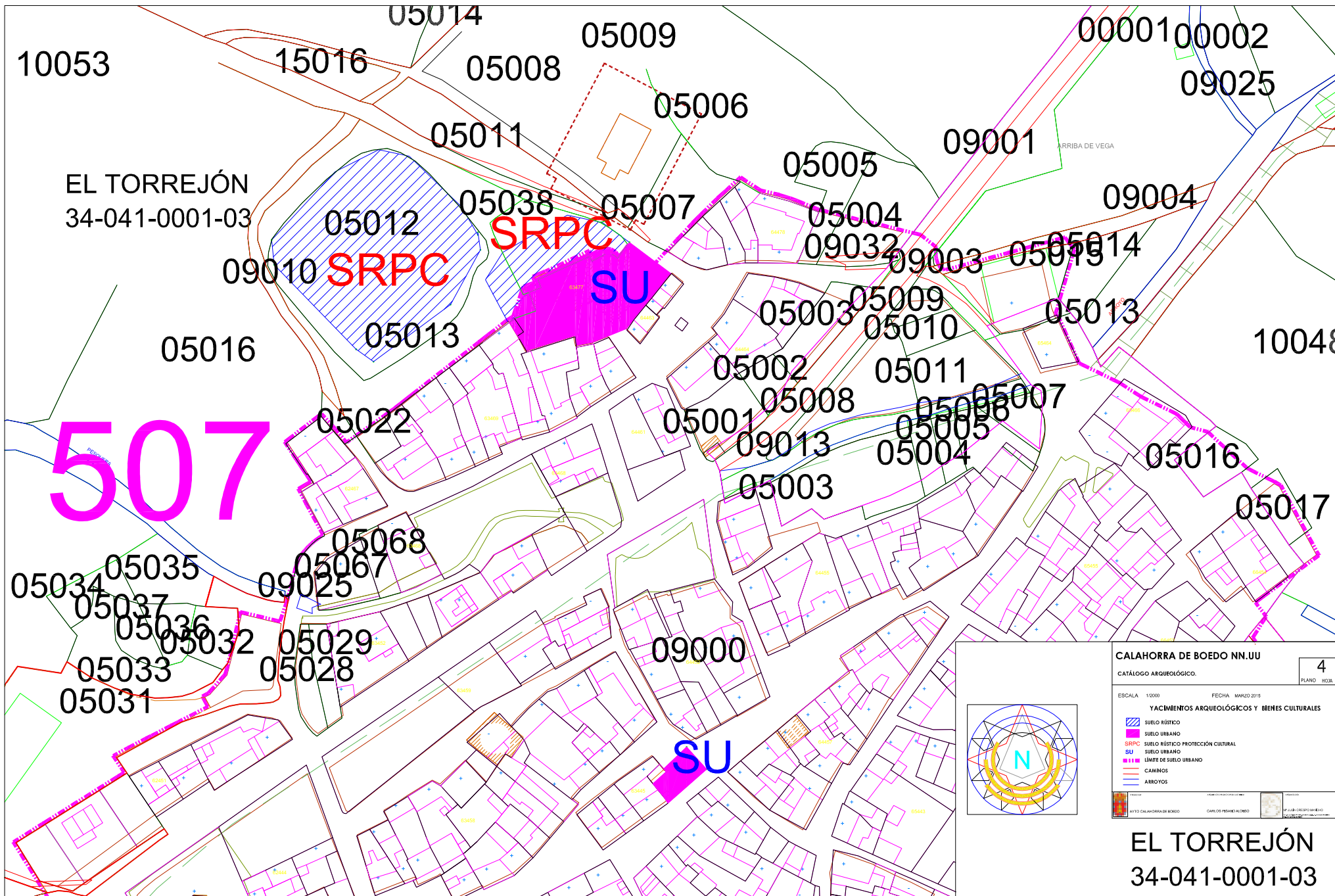
CALAHORRA DE BOEDO NN.UU		2
CATÁLOGO ARQUEOLÓGICO.		PLANO HOJA
ESCALA 1:2,000	FECHA MARZO 2015	
<b>YACIMIENTOS ARQUEOLÓGICOS Y BIENES CULTURALES</b>		
	SUELO RÚSTICO	
	SUELO URBANO	
	SRPC SUELO RÚSTICO PROTECCIÓN CULTURAL	
	SUELO URBANO	
	LÍMITE DE SUELO URBANO	
	CAMINOS	
	ARROYOS	
	AYTO CALAHORRA DE BOEDO	ELABORADO POR CARLOS HERNÁNDEZ
PRDALETA/LA PRADERA		
34-041-0001-01		

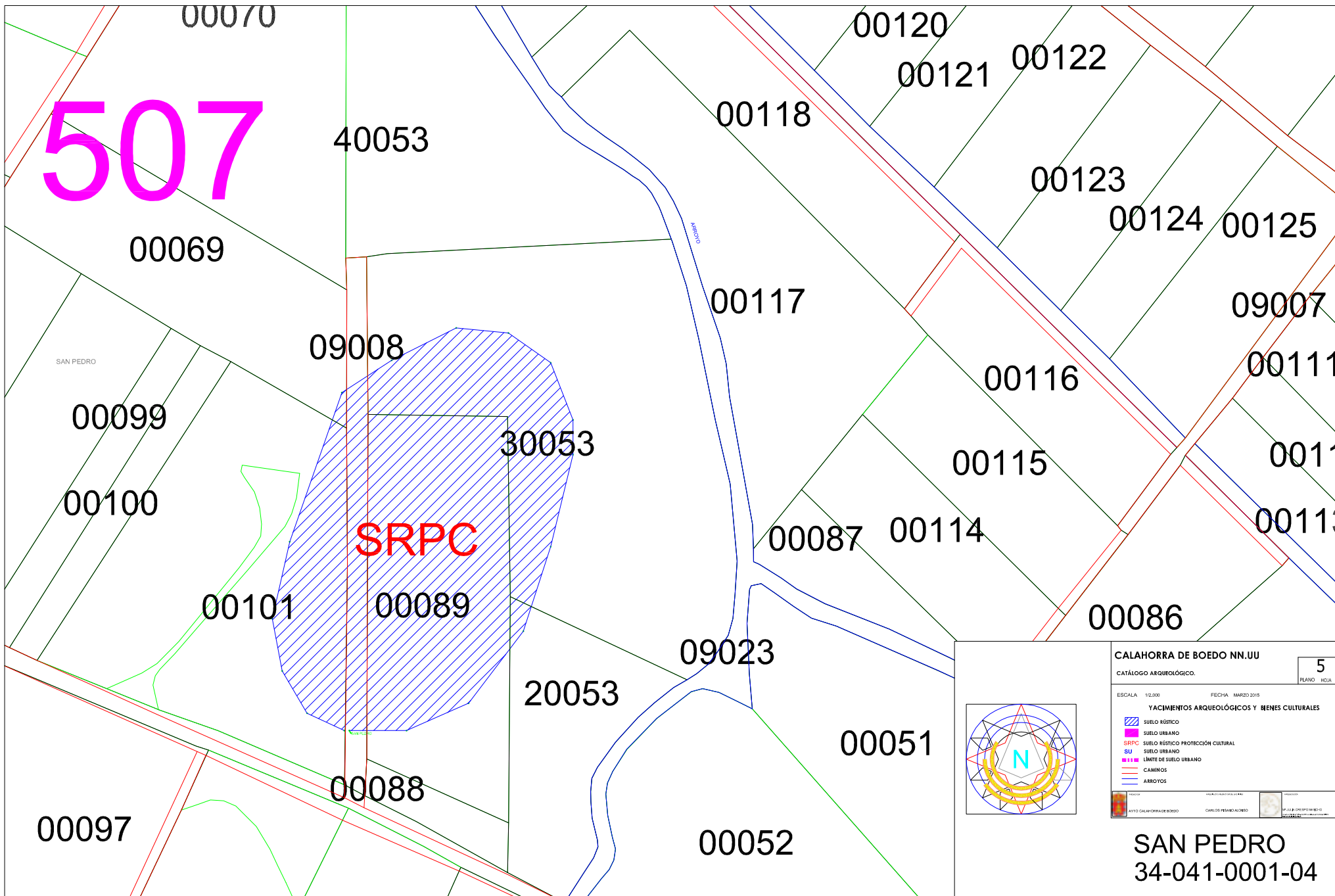


<b>CALAHORRA DE BOEDO NN.UU</b>		<b>3</b>
CATÁLOGO ARQUEOLÓGICO.		PLANO 103A
ESCALA 1:2.000	FECHA MARZO 2019	
<b>YACIMIENTOS ARQUEOLÓGICOS Y BIENES CULTURALES</b>		
	SUELO RÚSTICO	
	SUELO URBANO	
	SRPC SUELO RÚSTICO PROTECCIÓN CULTURAL	
	SUELO URBANO	
	LÍMITE DE SUELO URBANO	
	CAMINOS	
	ARROYOS	
	AYTO CALAHORRA DE BOEDO	
	CARLOS PESQUERA BOEDO	
	P. de BOEDO	



**EL JARAL / LA GARROTA**  
34-041-0001-02





507

SRPC

CALAHORRA DE BOEDO NN.UU

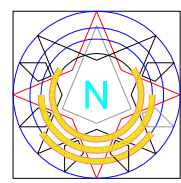
CATÁLOGO ARQUEOLÓGICO.

ESCALA: 1:2.000 FECHA: MARZO 2015

YACIMIENTOS ARQUEOLÓGICOS Y BIENES CULTURALES

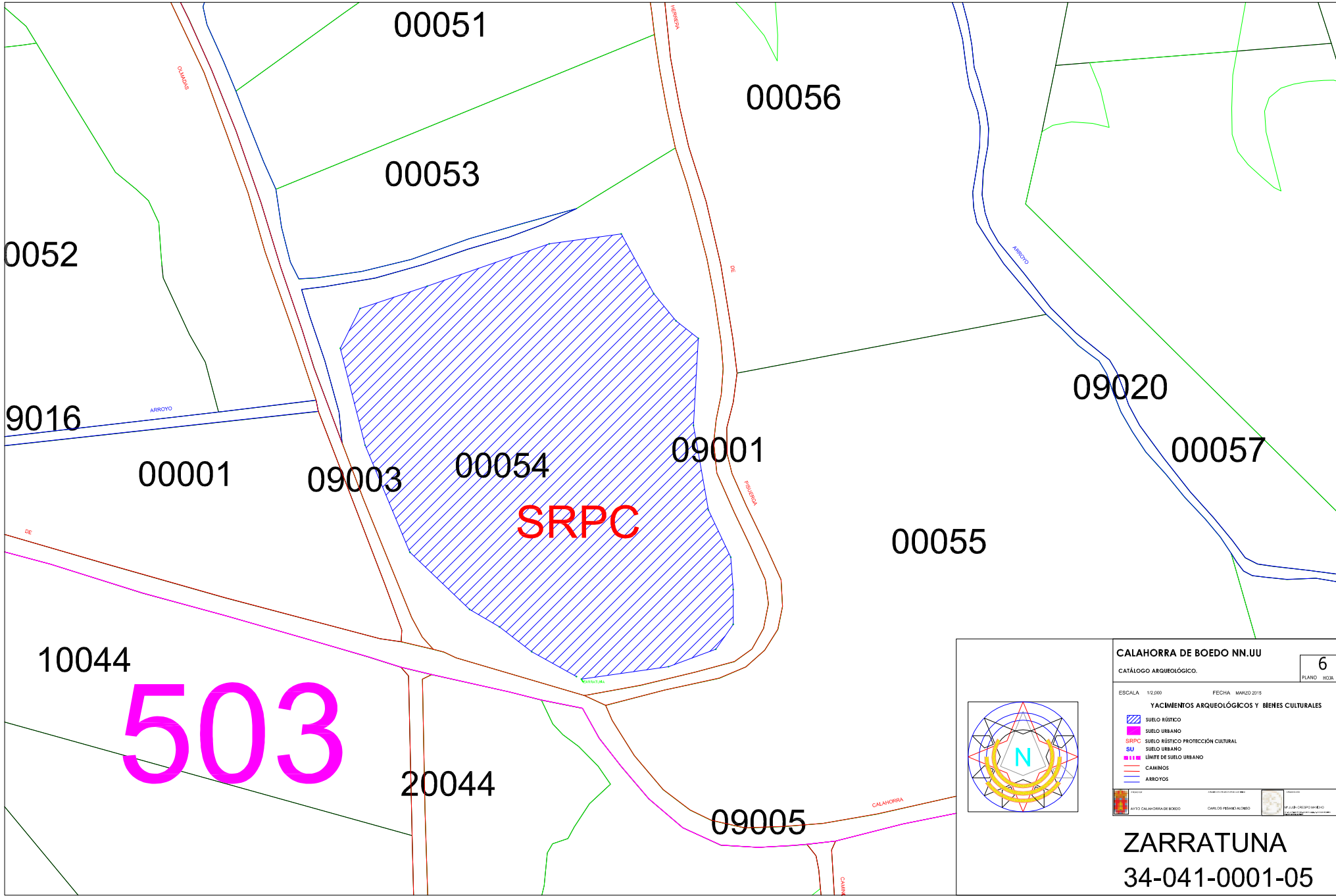
- SUELO RÍSTICO
- SUELO URBANO
- SRPC SUELO RÍSTICO PROTECCIÓN CULTURAL
- SU SUELO URBANO
- LÍMITE DE SUELO URBANO
- CAMINOS
- ARROYOS

AYTO CALAHORRA DE BOEDO CARLOS PRADO ALONSO

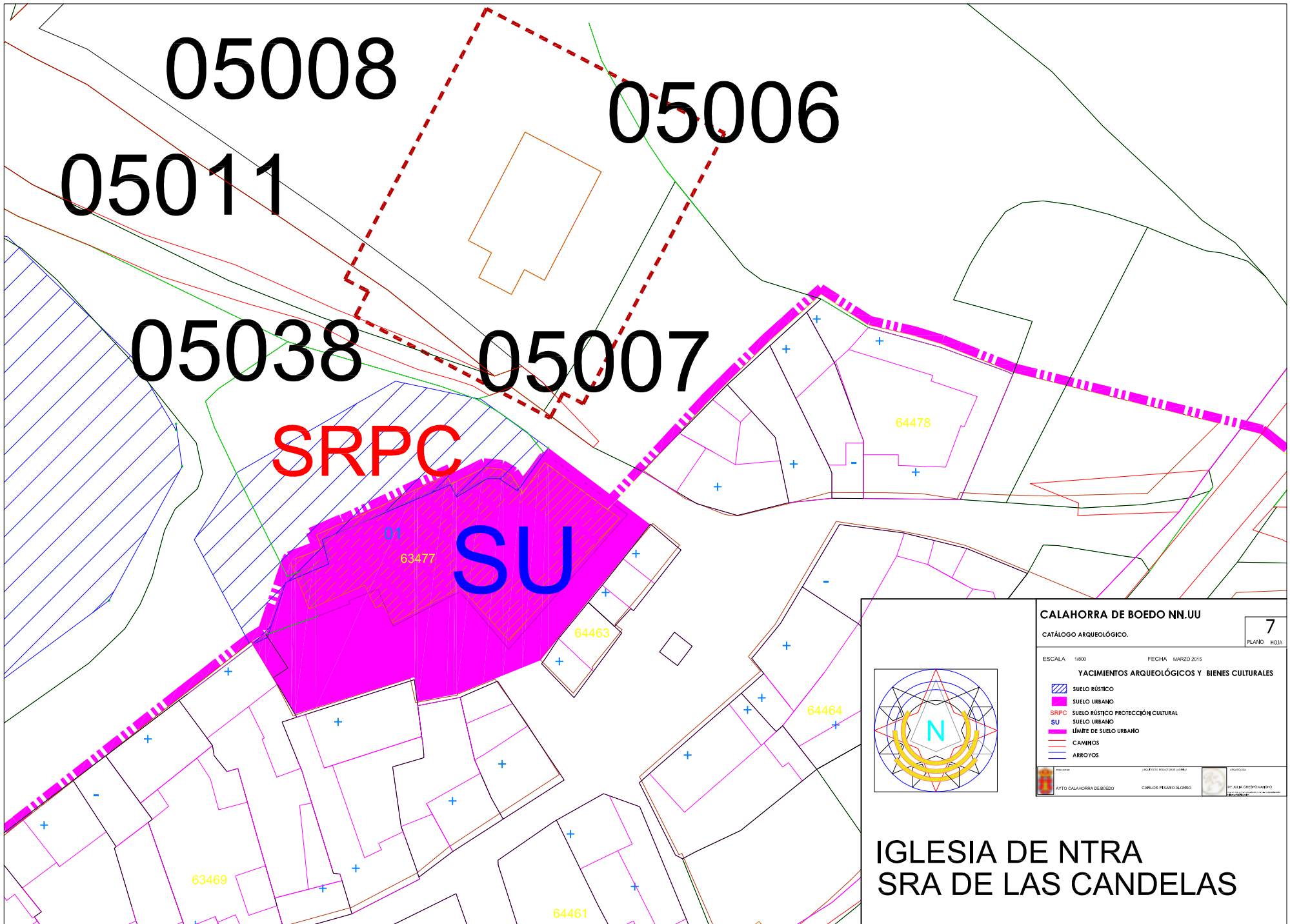


SAN PEDRO  
34-041-0001-04

5  
PLANO HOJA



<b>CALAHORRA DE BOEDO NN.UU</b>		<b>6</b>
CATÁLOGO ARQUEOLÓGICO.		PLANO: 103A
ESCALA: 1/2.000	FECHA: MARZO 2019	
<b>YACIMIENTOS ARQUEOLÓGICOS Y BIENES CULTURALES</b>		
	SUELO RÚSTICO	
	SUELO URBANO	
	SRPC SUELO RÚSTICO PROTECCIÓN CULTURAL	
	SUELO URBANO	
	LÍMITE DE SUELO URBANO	
	CAMINOS	
	ARROYOS	
	AYTO CALAHORRA DE BOEDO	PLANO: 103A
	CARLOS PESQUERA BOEDO	PLANO: 103A
<b>ZARRATUNA</b>		
<b>34-041-0001-05</b>		



05008

05006

05011

05038

05007

SRPC

SU

64478

01

63477

64463

64464

63469

64461

CALAHORRA DE BOEDO NN.UU








CATÁLOGO ARQUEOLÓGICO.

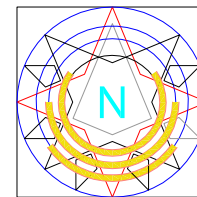
7  
PLANO HOJA

ESCALA 1:800

FECHA MARZO 2015

YACIMIENTOS ARQUEOLÓGICOS Y BIENES CULTURALES

-  SUELO RÚSTICO
-  SUELO URBANO
-  SRPC SUELO RÚSTICO PROTECCIÓN CULTURAL
-  SUELO URBANO
-  LÍMITE DE SUELO URBANO
-  CAMINOS
-  ARROYOS



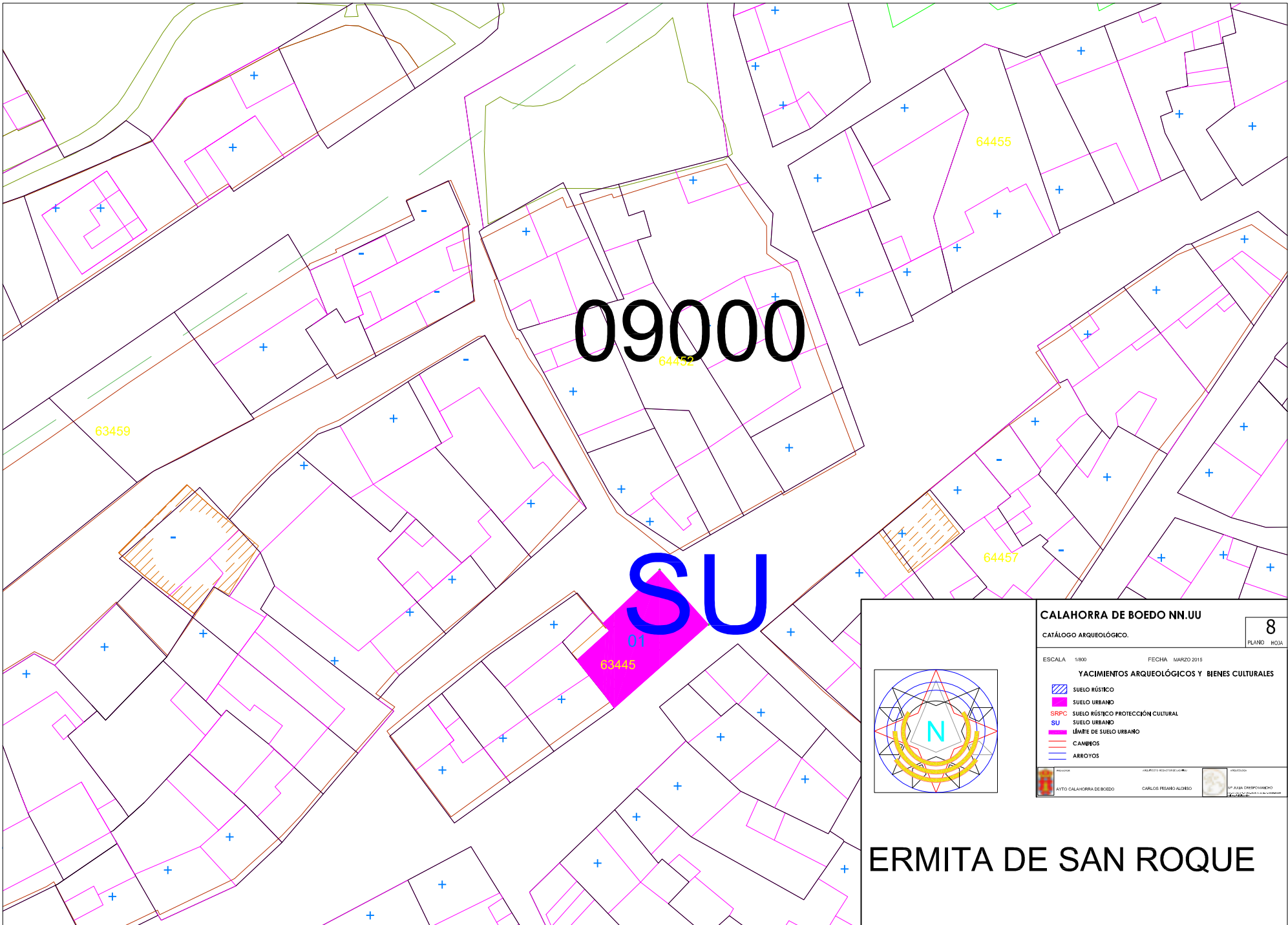
AYTO CALAHORRA DE BOEDO

CARLOS PEÑANO ALONSO



UP ALBA CRESPIGHERO

IGLESIA DE NTRA  
SRA DE LAS CANDELAS



09000

SU

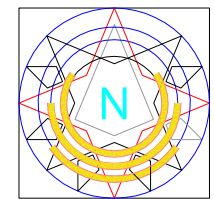
01

63445

63459

64455

64457



<b>CALAHORRA DE BOEDO NN.UU</b>		<b>8</b>
CATÁLOGO ARQUEOLÓGICO.		PLANO HOJA
ESCALA: 1/800	FECHA: MARZO 2015	
<b>YACIMIENTOS ARQUEOLÓGICOS Y BIENES CULTURALES</b>		
	SUELO RÚSTICO	
	SUELO URBANO	
	SRPC SUELO RÚSTICO PROTECCIÓN CULTURAL	
	SUELO URBANO	
	LÍMITE DE SUELO URBANO	
	CAMINOS	
	ARROYOS	
	AYTO CALAHORRA DE BOEDO	
	CARLOS PEANO ALONZO	
	ABEL CRISTÓBAL	

ERMITA DE SAN ROQUE